











 Brugge

1. Vertrek in **noordelijke** richting op de **Kraanrei** naar **Biskajersplein** rijd 55 m
totaal 55 m
2. Ga rechtdoor op **Biskajersplein** rijd 23 m
totaal 78 m
-  3. Sla linksaf naar de **Jan van Eyckplein** rijd 24 m
totaal 100 m
-  4. Sla rechtsaf om op de **Jan van Eyckplein** te blijven rijd 30 m
totaal 130 m
5. Weg vervolgen naar **Spiegelrei** rijd 300 m
totaal 450 m
-  6. Sla rechtsaf naar de **Carmersstraat** rijd 36 m
totaal 450 m
-  7. Neem de 1e afslag links, de **Potterierei** op
Ongeveer 2 min. rijd 1,1 km
totaal 1,6 km
-  8. Sla rechtsaf naar de **Buiten Kruisvest/R30**
Ga verder op de R30
Ongeveer 2 min. rijd 1,1 km
totaal 2,7 km
-  9. Sla linksaf naar de **Maalsesteenweg/N9**
Ga verder op de N9
Ga rechtdoor over één rotonde
Ongeveer 15 min. rijd 13,1 km
totaal 15,8 km
-  10. Neem op de rotonde de **3e** afslag naar **Koning Albertlaan/N498**
Ongeveer 2 min. rijd 1,9 km
totaal 17,7 km
-  11. Sla rechtsaf naar de **N49**
Ongeveer 2 min. rijd 2,5 km
totaal 20,2 km
-  12. Sla linksaf naar de **Aardenburgkalseide/N410**
U gaat Nederland binnen
Ongeveer 3 min. rijd 2,2 km
totaal 22,4 km
13. Weg vervolgen naar **N410** rijd 17 m
totaal 22,4 km
14. Weg vervolgen naar **Rijksweg/N251**
Ga verder op de N251
Ga rechtdoor over één rotonde
Ongeveer 4 min. rijd 3,4 km
totaal 25,8 km
-  15. Sla rechtsaf naar de **Bogaardstraat**
Ongeveer 1 min. rijd 850 m
totaal 26,7 km
16. Weg vervolgen naar **Sint Pietersdijk**
Ongeveer 2 min. rijd 2,2 km
totaal 28,9 km
-  17. Sla linksaf naar de **Kleine Boomdijk**
U vindt uw bestemming rechts
Ongeveer 51 sec. rijd 300 m
totaal 29,2 km

 Kleine Boomdijk 2, Sint Kruis, Nederland

Deze aanw ijzingen zijn alleen bedoeld om uw reis te plannen. De omstandigheden op de weg kunnen als gevolg van wegw erkzaamheden, verkeersdrukte, het weer of andere situaties afw ijken van het resultaat op de kaart. Houd daar bij het plannen van uw reis rekening mee. En niet rechts inhalen of bumperkleven!

Kaartgegevens ©2012 Google

Was de routebeschrijving onjuist? Zoek uw route op maps.google.be en klik op 'Een probleem melden' in de linkerbenedenhoek.

