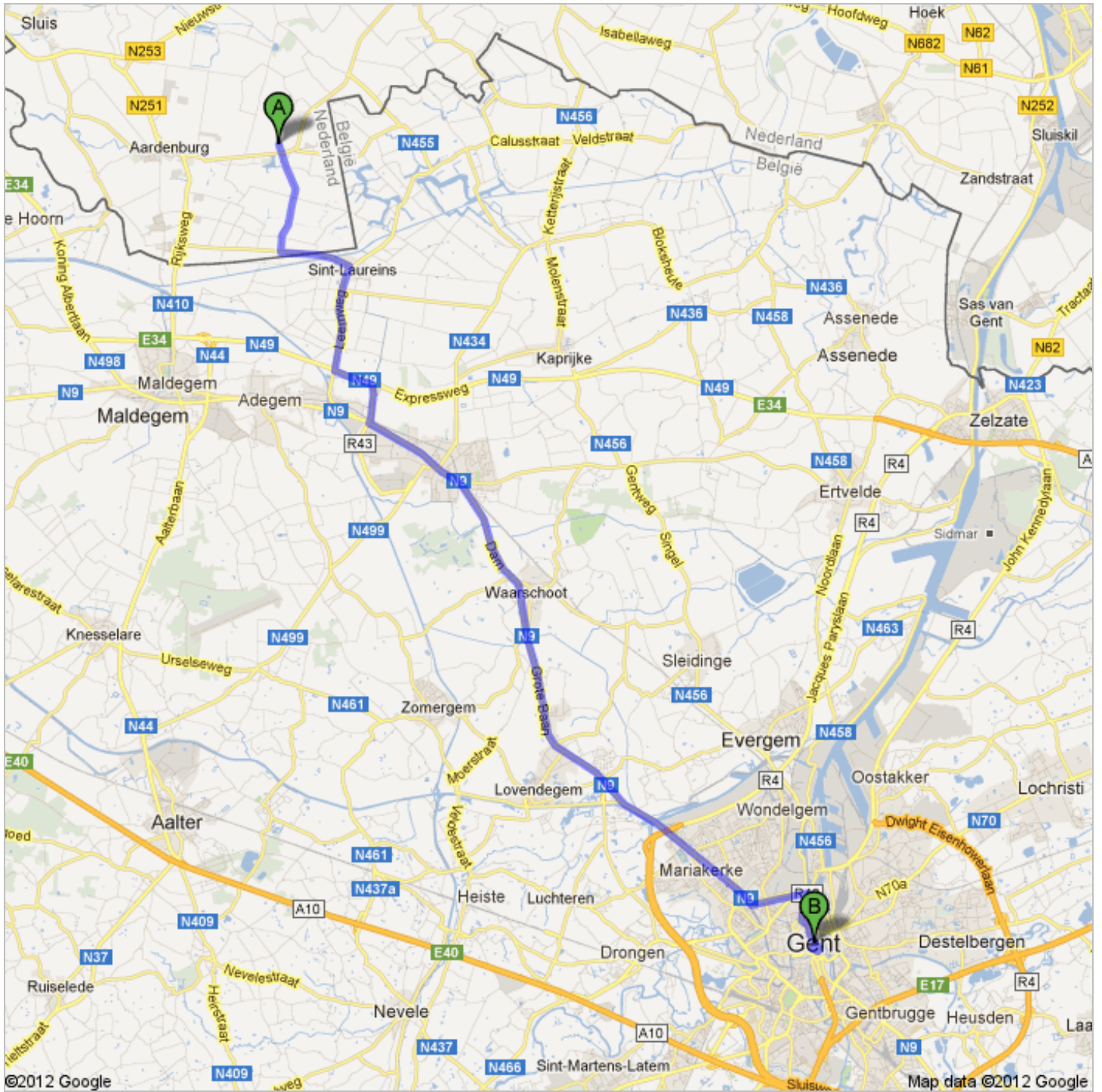


















Routebeschrijving naar Gent 35,9 km – ca. 48 min.



 Kleine Boemdijk 2, Sint Kruis, Nederland

	1. Vertrek in zuidoostelijke richting op de Kleine Boemdijk naar Sint Pietersdijk	rijd 300 m totaal 300 m
	2. Sla linksaf naar de Sint Pietersdijk Ongeveer 45 sec.	rijd 22 m totaal 300 m
	3. Neem de 1e afslag rechts, de Dorpsstraat op	rijd 200 m totaal 500 m
	4. Weg vervolgen naar Kerkweg Ongeveer 2 min.	rijd 2,0 km totaal 2,5 km
	5. Weg vervolgen naar Vuilpanstraat Ongeveer 1 min.	rijd 1,1 km totaal 3,6 km
	6. Sla linksaf naar de Brieversweg U gaat België binnen Ongeveer 2 min.	rijd 1,1 km totaal 4,7 km
	7. Weg vervolgen naar Moershoofde	rijd 450 m totaal 5,2 km
	8. Sla rechtsaf naar de Dorpsstraat Ongeveer 54 sec.	rijd 600 m totaal 5,8 km
	9. Sla rechtsaf naar de Leemweg/N455 Ga verder op de N455 Ongeveer 5 min.	rijd 3,3 km totaal 9,1 km
	10. Sla linksaf naar de Expressweg/N49 Ongeveer 2 min.	rijd 1,1 km totaal 10,2 km
	11. Neem de afslag Eeklo en voeg in op de Ringlaan/R43 Ongeveer 1 min.	rijd 1,3 km totaal 11,6 km
	12. Sla linksaf naar de Leopoldlaan/N9 Ga verder op de N9 Ongeveer 10 min.	rijd 8,8 km totaal 20,4 km
	13. Weg vervolgen naar Leeuw van Vlaanderenlaan Ongeveer 1 min.	rijd 1,0 km totaal 21,4 km
	14. Weg vervolgen naar Grote Baan/N9 Ga verder op de N9 Ongeveer 11 min.	rijd 10,2 km totaal 31,6 km
	15. Sla rechtsaf naar de R40 Ongeveer 3 min.	rijd 1,8 km totaal 33,5 km
	16. Sla rechtsaf naar de Wiedauwkaai/R40	rijd 59 m totaal 33,5 km
	17. Wiedauwkaai/R40 draait iets naar links en wordt Neuseplein	rijd 81 m totaal 33,6 km
	18. Flauwe bocht naar rechts naar de Tolhuislaan Ga rechtdoor over één rotonde Ongeveer 1 min.	rijd 600 m totaal 34,2 km
	19. Weg vervolgen naar Rodelijvekensstraat Ongeveer 46 sec.	rijd 250 m totaal 34,4 km
	20. Sla linksaf naar de Sluizekenstraat	rijd 140 m totaal 34,6 km
	21. Weg vervolgen naar Ottogracht	rijd 260 m totaal 34,8 km

-  22. Neem op de rotonde de **1ste** afslag naar **Vlasmarkt** rijd 180 m
totaal 35,0 km
23. Weg vervolgen naar **Sint-Jacobsnieuwstraat** rijd 260 m
totaal 35,3 km
24. Weg vervolgen naar **Keizer Karelstraat** rijd 220 m
totaal 35,5 km
-  25. Sla rechtsaf naar de **Lange Boomgaardstraat** rijd 80 m
totaal 35,6 km
-  26. Neem de 1e afslag rechts, de **Seminariestraat** op rijd 200 m
totaal 35,8 km
-  27. Sla rechtsaf naar de **Reep** rijd 160 m
totaal 35,9 km



Deze aanwijzingen zijn alleen bedoeld om uw reis te plannen. De omstandigheden op de weg kunnen als gevolg van wegwerkzaamheden, verkeersdruk, het weer of andere situaties afwijken van het resultaat op de kaart. Houd daar bij het plannen van uw reis rekening mee. En niet rechts inhalen of bumperkleven!

Kaartgegevens ©2012 Google

Was de routebeschrijving onjuist? Zoek uw route op maps.google.be en klik op 'Een probleem melden' in de linkerbenedenhoek.